


## Taustainfo

-  Asustusüksuse piir
-  Katastripiir
-  Hoone
-  Vare/vundament
-  Õueala
-  Puittaimestik/lage ala
-  Veekogu
-  Vooluveekogu








## Teed

-  Kõrvalmaantee
-  Tugimaantee
-  Muu tee/tänav
-  Rada

## Üldplaneeringuga kavandatud

-  Küla keskuse maa

## Maakasutus


-  Elamu maa-ala
-  Ühiskondlike hoonete maa-ala
-  Äri maa-ala
-  Tootmise maa-ala
-  Segaotstarbega maa-ala
-  Transpordi maa-ala
-  Puhke- ja virgestustegevuse maa-ala
-  Jäätmekäitluse maa-ala
-  Tiheasustusala maatulunduse maa-ala

### Märkused:

1. Üldplaneeringu (sh lähteseisukohad) seletuskiri ja joonised on omavahel lahutamatult seotud planeeringu osad.
2. Üldplaneeringu joonist tuleb vaadelda koos asja- ja ajakohastest seadustest tulenevate kitsendustega, mida kuvatakse Maa-ameti kaardirakenduses.
3. Kaardi koostamisel on kasutatud Maa-ameti katastri (seisuga 15.07.2020) ja põhikaardi (seisuga 15.01.2019) kaardikihte.

Kõo

0 250 500 m

  
 Kobras OÜ Riia 35 www.kobras.ee  
 tel 7300 310 Tartu 50410 kobras@kobras.ee  
 Maastikuarhitekt – planeerija  
**Teete Nigola**  
 Planeerija, kartograaf  
**Piia Kirsimäe**  
 Kontrollija  
**Ene Kõnd**

Töö tellija						PÕHJA-SAKALA VALLAVALITSUS					
Töö nimetus						PÕHJA-SAKALA VALLA ÜLDPLANEERING					
Joonise nimetus						Maakasutus Kõo küla väljavõte					
Kuupäev	Joonis	Jooniseid	Möötkava	Töö nr	Suurus						
09.02.2022	6	16	1:5 000	2019-007	A3						